




MINISTERSTVO
PRO MÍSTNÍ
ROZVOJ ČR

OBCEPRO
PROGRAM ROZVOJE OBCE

PROGRAM ROZVOJE OBCE BLAŽIM



NA OBDOBÍ LET
2023 - 2027

Úvod

Program rozvoje obce je základním strategickým dokumentem, který popisuje jednotlivé charakteristiky obce, zejména s ohledem na území, obyvatelstvo, hospodářství, infrastrukturu, vybavenost, životní prostředí a správu obce a stanovuje základní strategické vize, cíle, opatření a aktivity.

Program rozvoje obce by měl sloužit jako podklad pro zpracování konkrétních investičních záměrů, sestavování rozpočtu vesnice, zpracování územně plánovací dokumentace, posuzování regionálních plánů atd.

Program rozvoje obce byl schválen zastupitelstvem obce Blažim dne 21.12.2022.

Historie

První písemná zmínka o obci pochází z roku 1183 (darovací listina knížete Bedřicha johanitskému řádu). V seznamu poddaných na panství Jana Bedřicha ze Švamberka z roku 1651 je udáno 79 obyvatel obce Blažim (chybí údaj o dětech ve věku do 5 let). Podle berní ruly panství Švamberk roku 1655 žilo v Blažimi 15 sedláků.

Pramen: www.mistopisy.cz

A. ANALYTICKÁ ČÁST

A.1 Charakteristika obce

1. Území

Obec Blažim se nachází v Plzeňském kraji v okrese Plzeň – sever, přibližně 8 km od města Konstantinovy Lázně, v sousedství obce Ostrov u Bezdružic, Úterý a Krsy. Obec má pouze jedno katastrální území Blažim u Bezdružic. V obci trvale žije 65 obyvatel, hustota zalidnění je 10,96 obyv./km².

Pramen: ČSÚ



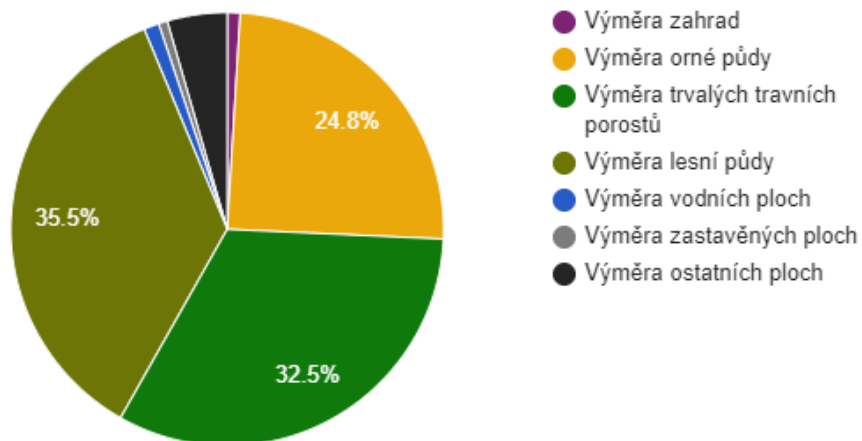
Pramen: <http://cs.wikipedia.org>

Celková plocha území obce 592,61 ha

Orná půda zaujímá 24,76% plochy, lesy tvoří 35,53 % plochy.

Zdroj: ČSÚ

Struktura využití půdy v obci Blažim v roce 2021



Zdroj: ČSÚ

Pramen: ČSÚ



- orná a ostatní půda ■ lesní půda - - - hranice obce
- louka, pastvina ■ stavby ····· hranice k.ú.

Pramen: www.cuzk.cz

2. Obyvatelstvo

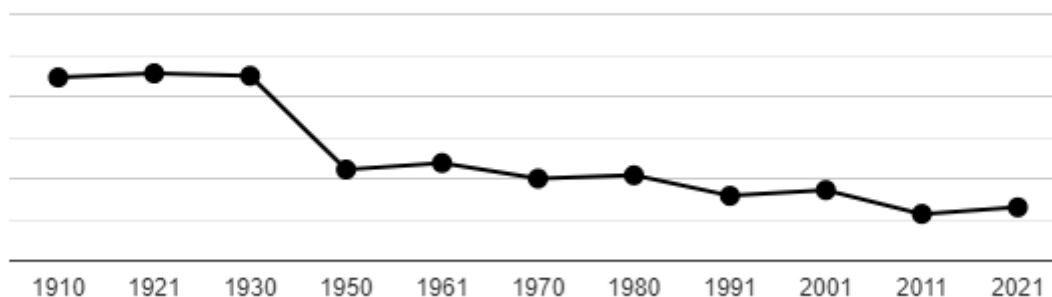
Dle posledního předválečného sčítání obyvatelstva žilo v roce 1930 v obci Blažim dohromady 225 obyvatel v celkem 45 obytných staveních. Vlivem poválečného vývoje počet obyvatel i trvale obydlených staveb dramaticky klesl. V současnosti zde žije 65 obyvatel v 16 obytných domech.

Vývoj počtu obyvatel



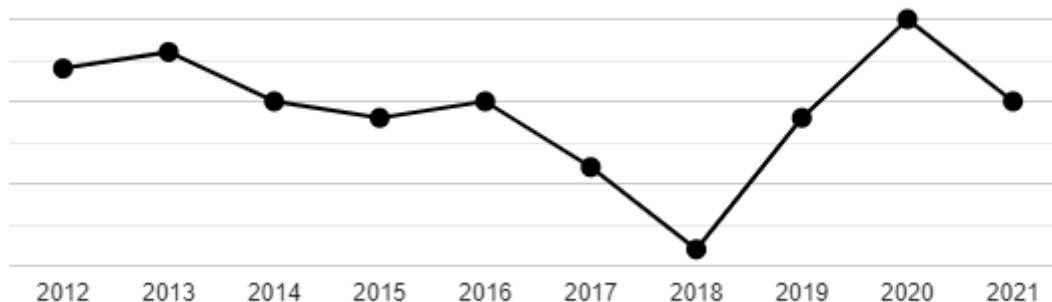
	1921	1930	1950	1961	1970	1980	1991	2001	2011	2021
Blažim	228	225	111	119	100	104	79	86	57	65

Dlouhodobý vývoj počtu obyvatel obce Blažim od roku 1910



Zdroj: ČSÚ

Vývoj počtu obyvatel obce Blažim v letech 2012 - 2021



Zdroj: ČSÚ

Z dlouhodobého vývoje od roku 1910 počet obyvatel značně klesl. K největšímu poklesu počtu obyvatel došlo právě mezi roky 1930 a 1950 a to o 114 obyvatel, což dělá 50,66%. Při bližším zkoumání zjistíme, že mezi roky 1950 a 2021 měl počet obyvatel sestupnou tendenci.

Stejně tak sousední obec Konstantinovy Lázně zaznamenala také mezi roky 1930 a 1950 pokles z 1813 obyvatel na 1155 obyvatel, což dělá 36,29%. I zde zjistíme, že od roku 1950 do roku 2011 počet obyvatel klesal.

Pramen: ČSÚ

Věkové poměry v obci Blažim v roce 2021

	Počet obyvatel v roce 2021	0-14 let (%)	65 a více let (%)	Index stáří
Blažim	65,00	9,23%	29,23%	316,67
ORP NÝŘANY	58 171,00	16,12%	15,84%	107,85
Okres Plzeň-sever	80 666,00	16,39%	19,38%	118,23
Plzeňský kraj	578 707,00	15,68%	21,05%	134,26
ČR	10 515 436,00	16,10%	20,63%	128,10

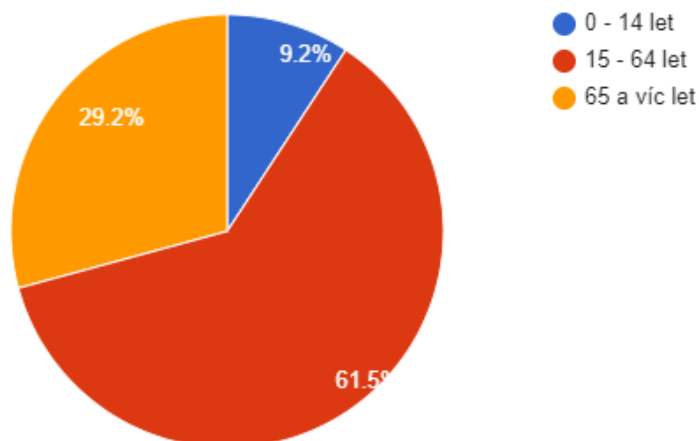
Zdroj: ČSÚ

Proces demografického stárnutí lze charakterizovat pomocí indexu stáří, který vyjadřuje, kolik je v populaci obyvatel ve věku 60 let a více na 100 dětí ve věku 0 -14 let. Tedy pokud je menší než 100, populace mládne. Pokud je vyšší, populace stárne.

Pramen: ČSÚ

V roce 2021 tvořili obyvatelé v předproduktivním věku (0-14 let) 9,23%, obyvatelé v produktivním věku (15-64 let) 61,54% a obyvatelé v postproduktivním věku (65 a více let) 29,23%. Index stáří v obci je 316,67.

Věková struktura obyvatel obce Blažim v roce 2021



Zdroj: ČSÚ

Pramen: ČSÚ

Dle posledního známého sčítání obyvatelstva dosahuje středního vzdělání 61,58% obyvatel (z toho 47,4% bez maturity). Vysokoškolské vzdělání má 3,5% obyvatel.

Vzdělanostní struktura obyvatel obce Blažim v roce 2021



Zdroj: ČSÚ

Pramen: ČSÚ

2.1. Bytový fond

Podle Sčítání lidu, domů a bytů z roku 2021 je v obci celkem 24 rodinných domů, 1 bytový dům a 1 budova vedená jako ostatní. Z toho 11,5% bylo vystavěno nebo zrekonstruováno po roce 2001. Celkem je obydleno 16 domů, z toho 1 obytný dům a 1 v budově vedené jako ostatní. Ve vlastnictví obce jsou celkem 1 obytná budova s 1 bytem.

2.2. Spolkový život

V obci působí 2 neziskové organizace:

Myslivecké sdružení Žižkův mlýn - Konstantinovy Lázně	Blažim 46
Ráček	Blažim 1

Předmětem činnosti spolku Ráček je především sportovní rybaření a správcovství rybníků.

2.3. Společenský život v obci

V obci je tradičně pořádán Dětský den, obvykle ve spolupráci s obcí Krsy, soutěže v chytání ryb . Kulturní akce posezení s muzikou atd.



3. Hospodářství

Mezi největší zaměstnavatele v obci patří především Úněšovský statek (zemědělské podnikání)

V obci není žádná průmyslová zóna, kde je soustředěna podnikatelská činnost.

V oblasti průmyslu v obci nikdo nepůsobí

Stavebnictví, řemesla, drobná výroba a služby nejsou v obci zastoupeny.

Maloobchod v obci není.

Mezi živnostníky v obci patří:

V obci jsou tyto obchodní společnosti:

Jirop trade s.r.o.	Blažim 11
Senectus s.r.o.	Blažim 11
Tirreno rent s.r.o.	Blažim 11

4. Infrastruktura

4.1. Veřejná prostranství a dopravní infrastruktura

Veřejná prostranství v obci tvoří zejména náves, která je udržována pravidelnou péčí.

Obcí prochází silnice II. třídy, vlastněná Plzeňským krajem. Místní komunikace prošla opravou a byl položen nový povrch.

Veřejné osvětlení prošlo rekonstrukcí v roce 2022, kdy byli byměněny výbojky za úsporná svítidla.

Obcí vede autobusová linka č. 4490361 Úterý - Líšňany - Všeruby - Plzeň a autobusová linka č. 4490361 Mladotice - Manětín - Bezvěrov - Bezručice. V obci je celkem 1 autobusová zastávka, její stav nevyhovuje dopravním a bezpečnostním předpisům.

Katastrálním územím obce nevede železniční trať.

Dopravní obslužnost je řešena zejména s ohledem na dojíždění dětí do škol. V době prázdnin je problematická doprava do zaměstnání, především pak na noční směny.



4.2. Technická infrastruktura

Vodovod

V obci Blažim je vybudovaný vodovod pro veřejnou potřebu, který umožňuje připojení všech obyvatel v obci. Zdrojem vody jsou jímací zářezy, z kterých je svedena do sběrné studny východně od obce, samospádem do VDJ „U kravína“ o objemu 50 m³ a dále gravitací do rozvodné sítě obce. Rozvodná síť je z LT DN 70 v celkové délce 0,7 km. Zdrojem požární vody je místní rybník na návsi.

Kanalizace

Obec má vybudovanou jednotnou kanalizační síť, provozovanou obcí. Tato kanalizace nese všechny charakteristiky kanalizace dešťové, budované bezkonceptně, postupně podle možností předchozích správců území a momentálních požadavků. Kanalizace byla vybudována z betonového potrubí DN 400 – 600 v délce 0,6 km. Odpadní vody jsou zčásti svedeny do septiků a dále do dešťové kanalizace. Ostatní odpadní vody jsou akumulovány v bezodtokových jímkách a vyváženy. V katastru obce se nachází Statek Úněšov a.s. s chovem skotu, počet zaměstnanců 4, počet zvířat 100 ks. Způsob likvidace odpadních vod - vlastní jímky.

S ohledem na velikost obce není investičně a provozně výhodné budovat čistírnu odpadních vod a kanalizační síť. Protože nejsou a ani nebudou k zásobování pitnou vodou využívány místní zdroje. PRVK navrhuje řešit problematiku likvidace odpadních vod kombinací výstavby domovních mikročistíren (např. ČOV s biokontakty, eventuelně provozně úspornějším typem - vícekomorovým septikem doplněným o zemní filtr nebo filtr s popílkovou náplní) a výstavby nových nebo rekonstrukcí stávajících akumulčních jímek pro zachycování odpadních vod. Toto řešení bude nutné zajistit po roce 2015. V roce 2020 budou veškeré odpadní vody akumulované v bezodtokových jímkách likvidovány na čistírně odpadních vod obce Úterý.

Pramen: prvak.plzensky-kraj.cz

V obci není zaveden plyn.

Alternativní zdroje energie v obci nejsou.

4.3. Odpadové hospodářství

Svoz komunálního odpadu v obci zajišťuje firma FCC Environment CEE.

Obec zajišťuje sběr separovaného odpadu těchto druhů: papír, plasty, sklo a. Svoz zajišťuje firma Ekosepar.

V obci není sběrný dvůr. Obec využívá sběrný dvůr v Nečtinech a úložiště BRKO rostlinného původu v Nečtinech. Svoz zajišťuje firma Ekosepar.

5. Vybavenost obce

5.1. Základní vybavenost

V obci je hasičská zbrojnice, vybavena hasičskou stříkačkou k zapojení za tažné vozidlo. V obci působí SDH obce.

V obci není policejní okrsek, RZ systém ochrany obyvatelstva, civilní obrana.

V obci je požární nádrž na návsi . Požární nádrž se rekonstruoval v roce 2021.

Obec je vybavena hydranty.

5.2. Společenské prostory a místa k setkávání

V obci je kulturní dům s kapacitou 60 míst a klubovna s kapacitou 10 míst.

V obci není veřejná knihovna.

5.3. Vzdělávání, hřiště a sportoviště

Obec není zřizovatelem ZŠ ani MŠ.

V obci není hřiště ani jiné sportoviště.

5.4. Zdravotnická zařízení a sociální oblast

V obci není ordinace praktického lékaře, praktického lékaře pro děti a dorost ani odborných lékařů.

V obci není ordinace veterináře.

V obci není dům s pečovatelskou službou, stacionář, chráněné bydlení, krizový byt či nízkoprahové zařízení.

5.5. Základní obchodní vybavenost a služby

V obci není prodejna potravin ani žádná jiná prodejna.

Pohostinství, restaurace, stravovací služby.

V obci není pošta, banka ani bankomat.

5.6. Cestovní ruch

Katastrálním územím obce prochází modrá turistická trasa a cyklotrasa 2293. Katastrálním územím obce neprochází naučná stezka.

Ubytování pro návštěvníky je možné v penzionu Peckův mlýn (kapacita 20 osob)

5.7. Památky

V obci není registrovaná kulturní památka či památková rezervace.

Mezi památky nevyhlášené jako kulturní památka patří v obci památník padlých z I. světové války a kaplička, která prošla rekonstrukcí v roce 2008 kaplička?



6. Životní prostředí

V katastru obce se nachází tyto rybníky: Pláňský rybník a návesní požární nádrž.

Na území obce nezasahuje chráněné území ani rezervace.

Obec má ve vlastnictví 15 ha lesů. pro správu lesa využívá obec služeb odborného lesního hospodáře a hajného.

Důležité polní a lesní cesty v katastru obce jsou Pláňská cesta, Ostrovská cesta a cesta na Olešovice.

Nevyužité objekty a areály (brownfieldy) - v obci je nevyužívaná budova bývalého kulturního domu, který je v havarijním stavu . Objekt je v soukromém vlastnictví.



7. Správa obce

7.1. Majetek obce

Obec je vlastníkem následujících staveb:

budova obecního úřadu - č.p. 32 - k.ú. Blažim u Bezdržic, p.č.6/2

hasičská zbrojnice - č.p. 7 - k.ú. Blažim u Bezdržic, p.č. 23

7.2. Rozvojové dokumenty obce

V obci nejsou provedeny komplexní pozemkové úpravy (případně kde).

Obec nemá zpracovaný generel zeleně.

Obec nemá zpracovaný pasport dopravního značení, probíhá jeho zpracování

7.3. Informační zdroje

Obec nevydává zpravodaj.

V obci je obecní rozhlas a pro další informace obec využívá obecní plakátovací plochy, vývěsku na návsi.

Obec vede obecní kroniku

7.4. Širší vztahy

Obec přináleží do správního území ORP Nýřany, s pověřeným obecním úřadem ve Všerubech.

Příslušnost k úřadům:

Stavební úřad	Obecní úřad Všeruby - Stavební úřad Všeruby 2 33016 Všeruby
Finanční úřad	Územní pracoviště Plzeň-sever náměstí Českých bratří 2490/ 8 30348
Matriční úřad	Městský úřad Úterý - Matrika Úterý 1 33040
Úřad práce	Úřad práce - Kontaktní pracoviště Kralovice Masarykovo nám. 1 33141
Úřad práce	Úřad práce - Kontaktní pracoviště Nýřany Benešova třída 79 33023
Úřad práce	Úřad práce - Kontaktní pracoviště Plzeň- sever Kaplířova 2731/7 30100
Katastrální úřad	Katastrální pracoviště Plzeň-sever Radobyčická 2465/12 30339
OSSZ	OSSZ Plzeň-sever Goethova 10 30603
Živnostenský úřad	MÚ Nýřany - Obecní živnostenský úřad Americká tř. 8/39 30466
Soud a státní zastupitelství	Okresní soud Plzeň-sever Edvarda Beneše 1 30316
Soud a státní zastupitelství	Okresní státní zastupitelství Plzeň-sever Stehlíkova 1148/3 30100
Hygienická stanice	KHS Plzeňského kraje se sídlem v Plzni Skrétova 15 30322

Obec není členem žádného DSO.

7.5. Struktura obce

Obec není zřizovatelem žádné organizace.

Mezi orgány zastupitelstva obce patří finanční výbor zastupitelstva a kontrolní výbor zastupitelstva.

Vývoj rozpočtového hospodaření obce Blažim v letech 2012 - 2021 (v tis. Kč)

	2012	2013	2014	2015	2016	2017	2018	2019	2020	2021
Daňové příjmy	827	991	1 028	1 113	1 140	1 242	1 309	1 352	1 363	1 611
Nedaňové příjmy	108	143	209	163	204	155	149	397	343	504
Kapitálové příjmy	0	0	0	0	0	0	0	0	7	2
Neinvestiční přijaté dotace	151	168	164	151	401	171	171	94	298	139
Investiční přijaté dotace	0	0	387	0	0	0	0	0	0	506
Příjmy	1 087	1 302	1 787	1 427	1 745	1 569	1 629	1 843	2 011	2 762
Běžné výdaje	900	879	924	989	1 069	1 488	1 194	1 328	1 454	1 632
Kapitálové výdaje	232	0	0	0	14	22	0	18	6	1 013
Výdaje celkem	1 132	879	924	989	1 083	1 510	1 194	1 346	1 461	2 646
Saldo příjmů a výdajů	-45	423	864	438	662	59	435	497	551	117
Podíl kapitálových výdajů	20,51%	0,00%	0,00%	0,00%	1,29%	1,46%	0,00%	1,30%	0,41%	38,29%
Podíl běžných výdajů na celkových příjmech	82,78%	67,49%	51,68%	69,28%	61,26%	94,83%	73,30%	72,06%	72,31%	59,10%

Zdroj: ČSÚ

7.6. Komunikace s veřejností

Občané obce mají několik možností, jak komunikovat se zástupci obce. Obecní úřad je pro veřejnost otevřen ve středu v uvedené úřední hodiny, kdy je občanům k dispozici jak starosta obce, tak další zaměstnanci, např. místostarosta a další. Obec také aktivně využívá obecní webové stránky, na kterých jsou uvedena všechna telefonní čísla zaměstnanců obecního úřadu i jejich emailové adresy, kam se na ně občané mohou obracet, mimo jiné lze zástupce kontaktovat také na facebookových stránkách, na kterých je zaznamenáváno pravidelné dění v obci. Stejně tak zde funguje i hlášení místního rozhlasu, pro uveřejnění důležitých informací. Povinné a důležité informace pro občany obce jsou uváděny na Úřední desce, která je jak fyzická u obecního úřadu, tak elektronická na webu obce.

A.2 Východiska pro návrhovou část

SWOT analýza

Silné stránky

- **Hodně chalupářů**
Obec je právě kvůli svému klidu a odlehlému umístění oblíbená pro rekreaci, mnoho budov je využíváno sezónně.
- **Kulturní akce**
V obci je vzhledem k její velikosti a počtu obyvatel pořádány různorodé akce.
- **Rybníky**
Vyčištěný rybníky mají pozitivní dopady nejen z hlediska životního prostředí. Je jistou perspektivou voblasti rybolovu, dále je využíván k rekreaci, plavání popř. bruslení v zimním období místními i okolními občany.
- **Bezpečnost**
V obci je velmi nízká míra kriminality.
- **Atraktivní krajinný ráz**
- **Náklady s odpady**
Třídění odpadu v obci je na dobré úrovni.
- **Komunikace s veřejností**
Vzhledem ke své velikosti je komunikace obce s veřejností na dobré úrovni.
- **Klidné místo pro bydlení**
- **Čistá příroda**
V obci je životní prostředí v pořádku, příroda je čistá.

Slabé stránky

- **Nabídka práce**
Nedostatečná nabídka práce v místě. Občané jsou nuceni migrovat. Nízká nabídka práce způsobuje také nižší platy.
- **Počet obyvatel**
Obyvatel v obci ubývá, obyvatelstvo stárne. Mladé rodiny nemají zájem nebo možnost se v obci usadit. V obci je mnoho domů, které slouží jako chaty a chalupy, ty jsou však neobydlené. Stálých obyvatel je tedy na počet domů poměrně málo.
- **Místní rozhlas**
Místní rozhlas je zastaralý a poruchový.
- **Zdravotnická péče**
V obci chybí jakákoliv zdravotnická péče.
- **Nízká vybavenost**
V obci není možné nakoupit či využít jiné základní služby. Nejbližší MŠ se nachází v obci Úněšov 10km a ZŠ v Všerubech 18km.
- **Pozemní komunikace**
Stav pozemních komunikací v obci a jejím okolí je špatný.
- **Plyn**
Obec není plynofikována.
- **Kulturní místnost**
Kulturní místnost je třeba zrekonstruovat a vybavit technologickým zařízením
- **Malý počet obyvatel s vyšším vzděláním**
- **Nedostatečná úroveň obchodu a služeb**

Příležitosti

- **Cílená propagace obce**
- **Možnost získání financí z dotačních programů pro rozvoj obce**
- **Podpora kulturního života v obci**
- **Podpora podnikání v obci**
- **Rozvoj turistiky, cykloturistiky a agroturistiky**

Možností je rozšiřovat a spravovat turistické trasy okolo obce. Všeobecně propagovat obec.

Hrozby

- **Kůrovcová kalamita**
Při napadení lesů kůrovcem je nutná těžba stromů, což má dopad na životní prostředí, stav vody. Nezanedbatelný je i finanční dopad, nízká výkupní cena dřeva a náklady spojené s těžbou a novým zalesněním.
- **Omezené množství pracovních příležitostí pro absolventy SŠ a VŠ**

B. NÁVRHOVÁ ČÁST

B.1 Strategická vize

B1. Strategická vize




"Zvelebovat obec po všech stránkách."

Obec Blažim je příjemným a bezpečným místem pro život. Zástupci obce dělají vše pro to, aby občanům vynahradili vše, co by jim mohlo v obci chybět. Zástupci obce mají několik vizí, kterými by chtěli přispět k rozvoji svého území a k tomu, aby se občané cítili lépe a žilo se jim spokojeně. Rozvojový strategický dokument obce Blažim obsahuje výčet základních záměrů, které zastupitelstvo obce považuje za nezbytné realizovat v zájmu rozvoje obce. Předpokladem realizace většiny záměrů je využití dotací z fondu Evropské unie, národní dotační programy a krajské fondy, ať už se jedná o zlepšení prostředí v obci, revitalizaci prostředí obce, rekonstrukci komunikací a vybudování autobusových zastávek, aparkovacích míst, rozšíření kulturního vyžití, tak rozsáhlých rekonstrukcí občanské vybavenosti, například vybudování dětských hřišť, workoutových hřišť aj.

B.2 Cíle, opatření a aktivity


 Vysoká důležitost  Střední důležitost  Nízká důležitost

Cíl : „Kvalitní infrastruktura“

Opatření : „Infrastruktura“	Od - do	Odpovědnost	Náklady (tis. Kč)	Zdroj financování
 „Vybudování chodníků na patřičných místech“	-	starosta		Vlastní + externí
 „Opravy místní komunikace“	-			Vlastní + externí
 „Udržování sjízdnosti účelových komunikací“	-			

Cíl : „Zlepšení životních podmínek“

Opatření : „Rozvoj sociálních služeb“	Od - do	Odpovědnost	Náklady (tis. Kč)	Zdroj financování
„Rozšíření nabídky sociálních služeb pro seniory v obci“	-			Vlastní + externí

Opatření : „Rozvoj společných prostor“	Od - do	Odpovědnost	Náklady (tis. Kč)	Zdroj financování
 „Vybavení obecního sálu“	2023 - 2024		450	

⬆ „Rekonstrukce obecního sálu“	-			
⬆ „Vybavení hasičské zbrojnice“	-	starosta		
⬆ „Rekonstrukce klubovny“	-			
Opatření : „Podpora místních podnikatelů“	Od - do	Odpovědnost	Náklady (tis. Kč)	Zdroj financování
— „Spolupráce s místními podnikateli a jejich podpora“	-			

Cíl : „Zvýšení atraktivity obce“

Opatření : „Opravy a rekonstrukce stávajících prostor“	Od - do	Odpovědnost	Náklady (tis. Kč)	Zdroj financování
— „Rekonstrukce a úpravy hasičské zbrojnice“	-			Vlastní + externí
— „Revitalizace návsi“	-			Vlastní + externí
Opatření : „Zvýšení počtu obyvatel“	Od - do	Odpovědnost	Náklady (tis. Kč)	Zdroj financování
— „Přestavba obecního bytu“	-			Vlastní + externí
Opatření : „Volnočasové aktivity“	Od - do	Odpovědnost	Náklady (tis. Kč)	Zdroj financování
✔ „Vybudování workoutového hřiště“	-			Vlastní + externí
✔ „Vybudování víceúčelového hřiště“	-			Vlastní + externí
Opatření : „Výstavba“	Od - do	Odpovědnost	Náklady (tis. Kč)	Zdroj financování
— „Výstavba altánu na návsi“	-			Vlastní + externí

Cíl : „Vzhled obce“

Opatření : „Péče o památky“	Od - do	Odpovědnost	Náklady (tis. Kč)	Zdroj financování
✔ „Oprava kapličky“	-			
Opatření : „Úprava obecního majetku“	Od - do	Odpovědnost	Náklady (tis. Kč)	Zdroj financování
✔ „Rekonstrukce hasičské zbrojnice“	-			Vlastní + externí
Opatření : „Úprava a údržba veřejného prostranství obce“	Od - do	Odpovědnost	Náklady (tis. Kč)	Zdroj financování
⬆ „Průběžná úprava a údržba zeleně v obci“	-			Vlastní

Cíl : „Technická infrastruktura“

Opatření : „Nakládání s odpady“	Od - do	Odpovědnost	Náklady (tis. Kč)	Zdroj financování
⬆ „Spolupráce se sběrným dvorem v obci Nečtiny“	-			

Opatření : „Technické vybavení OÚ“	Od - do	Odpovědnost	Náklady (tis. Kč)	Zdroj financování
— „Výstavba kolny na dříví za Obecním úřadem“	-			Vlastní
— „Nákup vybavení na údržbu zeleně“	-			Vlastní

Cíl : „Zeleň a životní prostředí“

Opatření : „Úprava a údržba zeleně“	Od - do	Odpovědnost	Náklady (tis. Kč)	Zdroj financování
„Pravidelná úprava a údržba zeleně“	-			Vlastní
Opatření : „Doplnění zeleně“	Od - do	Odpovědnost	Náklady (tis. Kč)	Zdroj financování
✔ „Výsadba stromů, keřů a záhonů v obci“	-			Vlastní + externí
Opatření : „Nakládání s odpadními vodami“	Od - do	Odpovědnost	Náklady (tis. Kč)	Zdroj financování
— „Vybudování domovních ČOV“	-			Vlastní + externí

Cíl : „Rozvoj obce“

Opatření : „Propagační a dárkové materiály“	Od - do	Odpovědnost	Náklady (tis. Kč)	Zdroj financování
✔ „Vytvoření a tisk nových pohlednic“	-			Vlastní
✔ „Vytvoření obecního kalendáře“	-			Vlastní
— „Úprava webových stránek“	-			Vlastní
⬆ „Podpora tradičních akcí v obci včetně pořízení vybavení“	-			Vlastní
⬆ „Podpora všech spolků včetně pořízení vybavení“	-			Vlastní

B.3 Podpora realizace programu

B.3 Podpora realizace programu.

Cíl dokumentu

Hledání, objevování a obnovování místních kulturních a společenských tradic, zakládání tradic nových, které povedou k větší pospolitosti místních obyvatel. Podpora a realizace činností vedoucích ke zkvalitnění způsobu života v obci. Úpravy a čistota veřejných prostranství a staveb, zlepšování občanské vybavenosti a technické infrastruktury včetně technických zařízení pro ochranu životního prostředí. Zajištění hospodářského, kulturního, společensko-sociálního zázemí v obci, dále pak kulturního a sportovního vyžití. Aktivní zapojení obyvatel do dění v obci a její obnovy.

Navržené aktivity budou financovány z rozpočtu obce, případně z dotací z Plzeňského kraje, státního rozpočtu i evropských strukturálních a investičních fondů.

Za realizaci Programu rozvoje obce odpovídá zastupitelstvo obce. Plnění jednotlivých opatření a aktivit může pověřit starostu obce nebo jednotlivé zastupitele. Program rozvoje obce může být aktualizován na základě zjištění nových potřeb a skutečností.